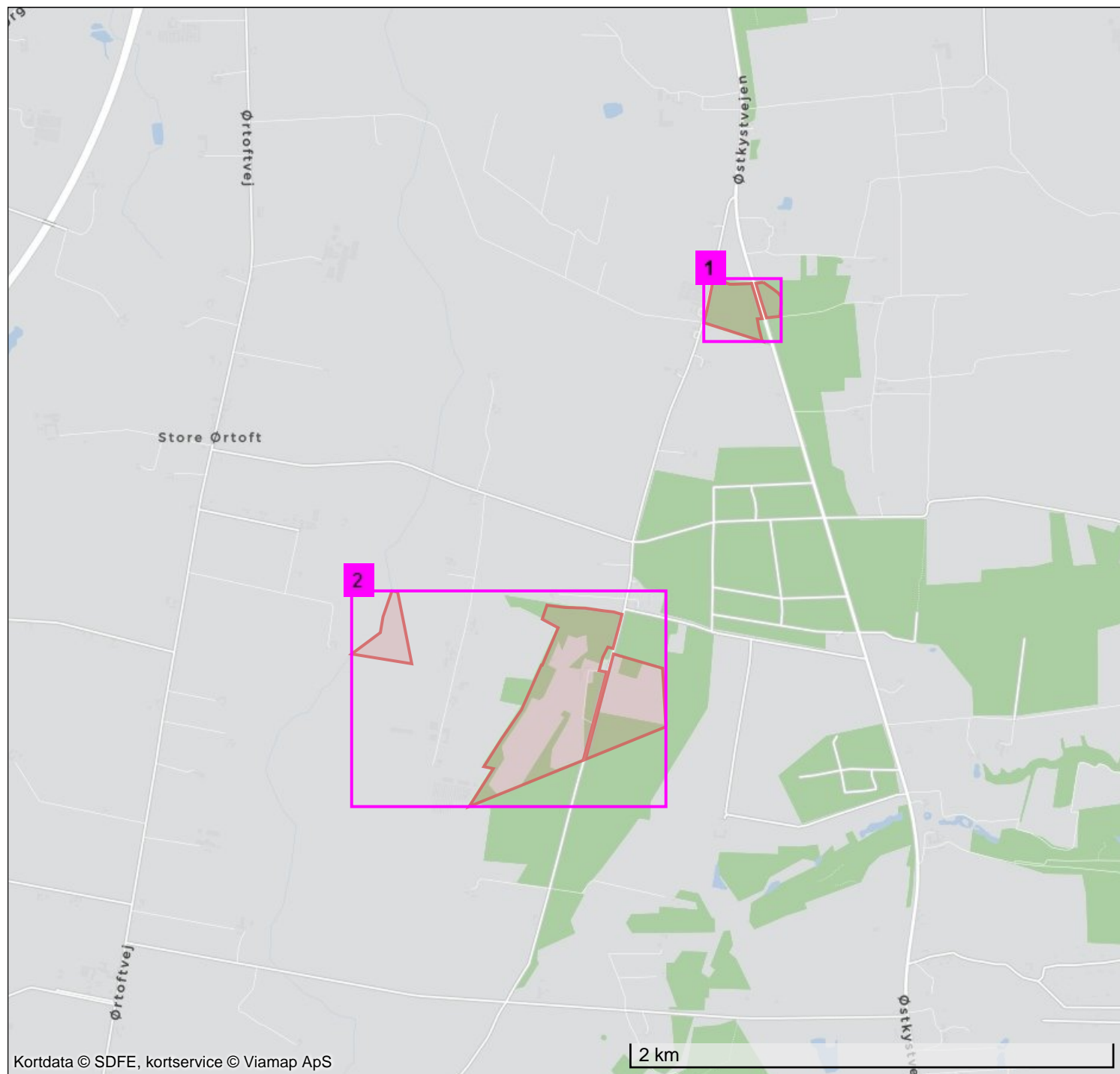


# Ejendomskort

Kopi af ejendommens matrikeloplysninger ajourført indtil:

01-04-2019

Kommune	Frederikshavn		
Kommunekode	813	Antal matrikler	5
Ejendomsnummer	184129	Samlet matrikelareal (m <sup>2</sup> )	437.948

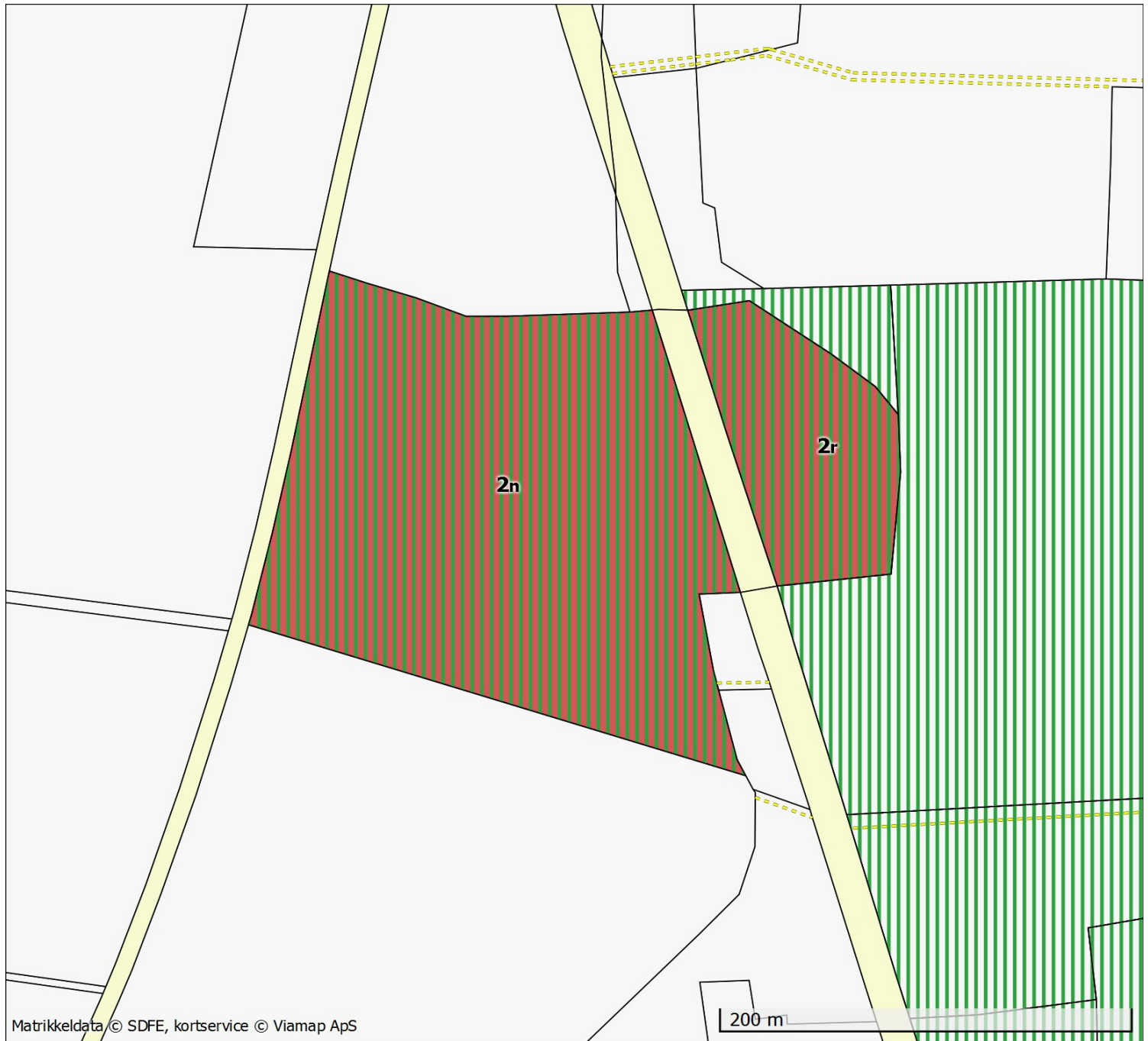


# Ejendomskort

Kopi af ejendommens matrikeloplysninger ajourført indtil:

01-04-2019

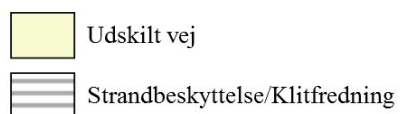
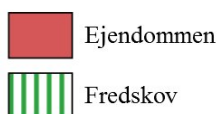
Kommune	Frederikshavn		
Kommunekode	813	Antal matrikler	5
Ejendomsnummer	184129	Samlet matrikelareal (m <sup>2</sup> )	437.948



Matrikeldata © SDFE, kortservice © Viamap ApS

## Ejendomskort

Signaturforklaring:

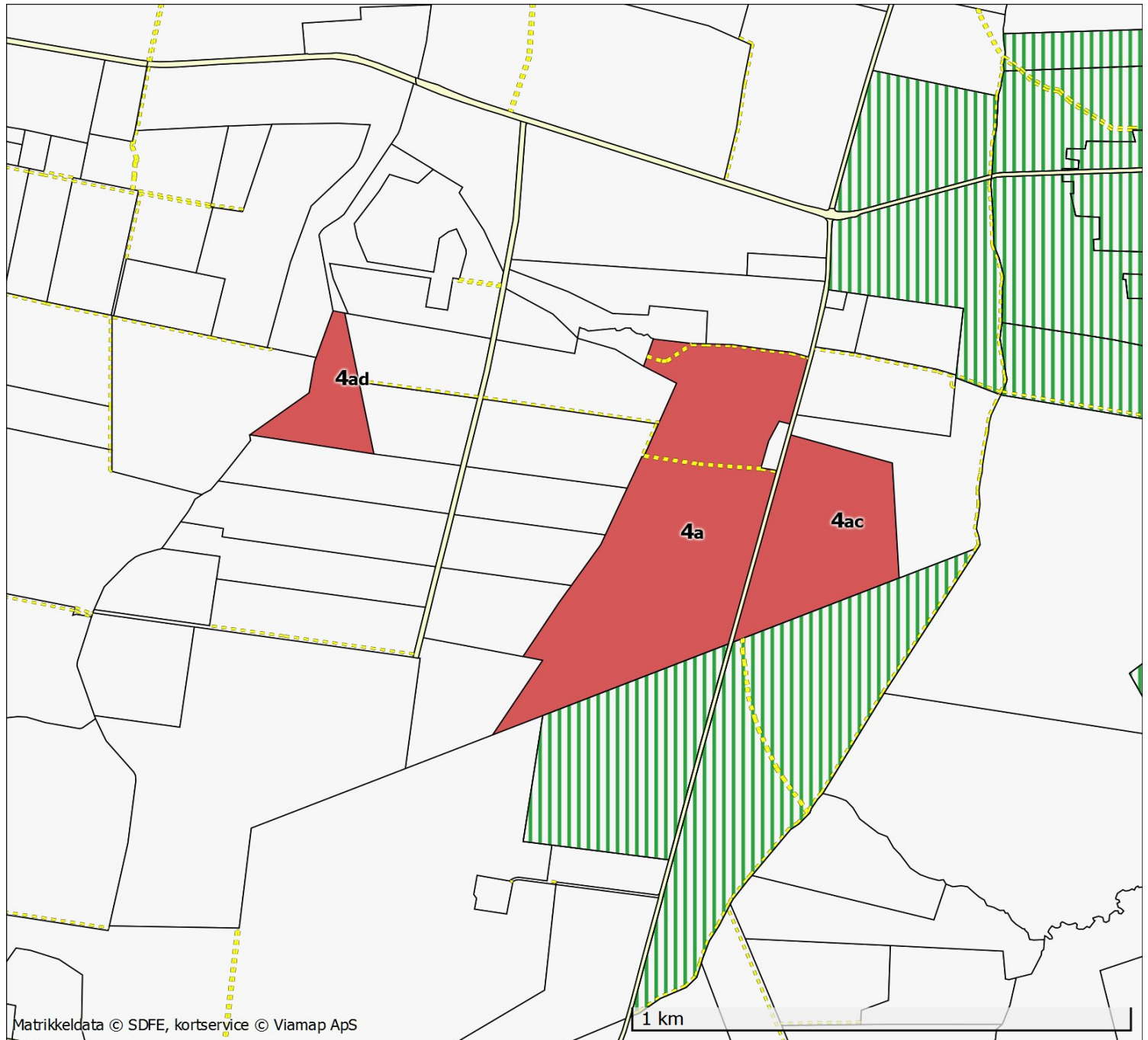


# Ejendomskort

Kopi af ejendommens matrikeloplysninger ajourført indtil:

01-04-2019

Kommune	Frederikshavn		
Kommunekode	813	Antal matrikler	5
Ejendomsnummer	184129	Samlet matrikelareal (m <sup>2</sup> )	437.948




## Ejendomskort

Signaturforklaring:

 Ejendommen

 Fredskov

 Udskilt vej

 Strandbeskyttelse/Klitfredning

 Optaget vej/sti

## Ejendomskort

Kopi af ejendommens matrikeloplysninger ajourført indtil:

01-04-2019

Kommune	Frederikshavn		
Kommunekode	813	Antal matrikler	5
Ejendomsnummer	184129	Samlet matrikelareal (m <sup>2</sup> )	437.948

Ejerlav: Grønhede, Volstrup (551356)

Matrikelnummer	Samlet areal i m <sup>2</sup>	Journalnummer	Ændringsdato
2n	46.735	U2018-58904	12-10-2018
	Øvrige registreringer: - 46.735 m <sup>2</sup> Fredskov		
2r	11.120	U2000/05976	07-03-2001
	Øvrige registreringer: - 11.120 m <sup>2</sup> Fredskov		
4a	247.649	U2000/05976	07-03-2001
	Øvrige registreringer: - 2.235 m <sup>2</sup> Vejareal		
4ad	34.507	U2000/05976	07-03-2001
4ac	97.937	U2000/05976	07-03-2001

**Jordforurening:** Se under "Matrikler" eller "Rapporter" i Ejendomsdata på [www.e-nettet.dk](http://www.e-nettet.dk)

**Vandarealer:** Se under Arealinformation på [www.miljoportal.dk](http://www.miljoportal.dk) eller kontakt kommunen